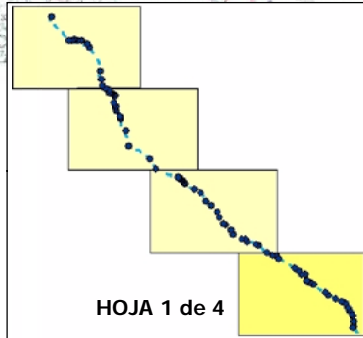


**RUTA Nº XVII: DE LA LANA**  
**ruta de la lana**  
 TRANSLANA  
 T.M. VARIOS  
 FORMATO ORIGINAL EN A3

**LEYENDA**

	GENERAL
	ESPECIAL
	PATRIMONIO
	FAUNA

Puntos	Denominación punto de la ruta	Identificación del elemento
0	Salida (Lavadero de Lanas de los Barruecos)	Lavadero de lanas, museo
1	Cruce con la Vereda del Lavadero	Desvío en la ruta
2	Cruce con el camino de San Isidro	Desvío en la ruta
3	Cruce con camino a la izquierda	Desvío en la ruta
4	Cruce con la Colada de Aldea del Cano	Desvío en la ruta
5	Ermita de Santa Ana (Malpartida de Cáceres)	Ermita
6	Cruce de carreteras, seguir de frente	Cigüeña blanca
7	Cruce con N-521, seguir de frente por camino tierra	Carretera
8	Desvío a carretera de Arroyo (EX-207)	Desvío en la ruta
9	Cruce carretera de Arroyo a margen izquierda, Km 1	Carretera
10	Paso a nivel sin barreras FFCC Cáceres-Valencia	Ferrocarril
11	Puente sobre el Casillas	Puente
12	Mojón frente al inicio del polígono industrial de	Lindero
13	Pabellón Polideportivo Municipal	Población
14	Pozo del Chabucón	Pozo
15	Puente de las Quebradas	Puente
16	Ermita de San Sebastián (Arroyo de la Luz)	Ermita
17	C/ Charca hasta desvío via crucis a la izquierda	Población
18	Puente de San Marcos	Puente
19	Desvío izquierda a Cordel de Arroyo	Desvío en la ruta
20	Vado arroyo Grajuela Mayor	Arroyo

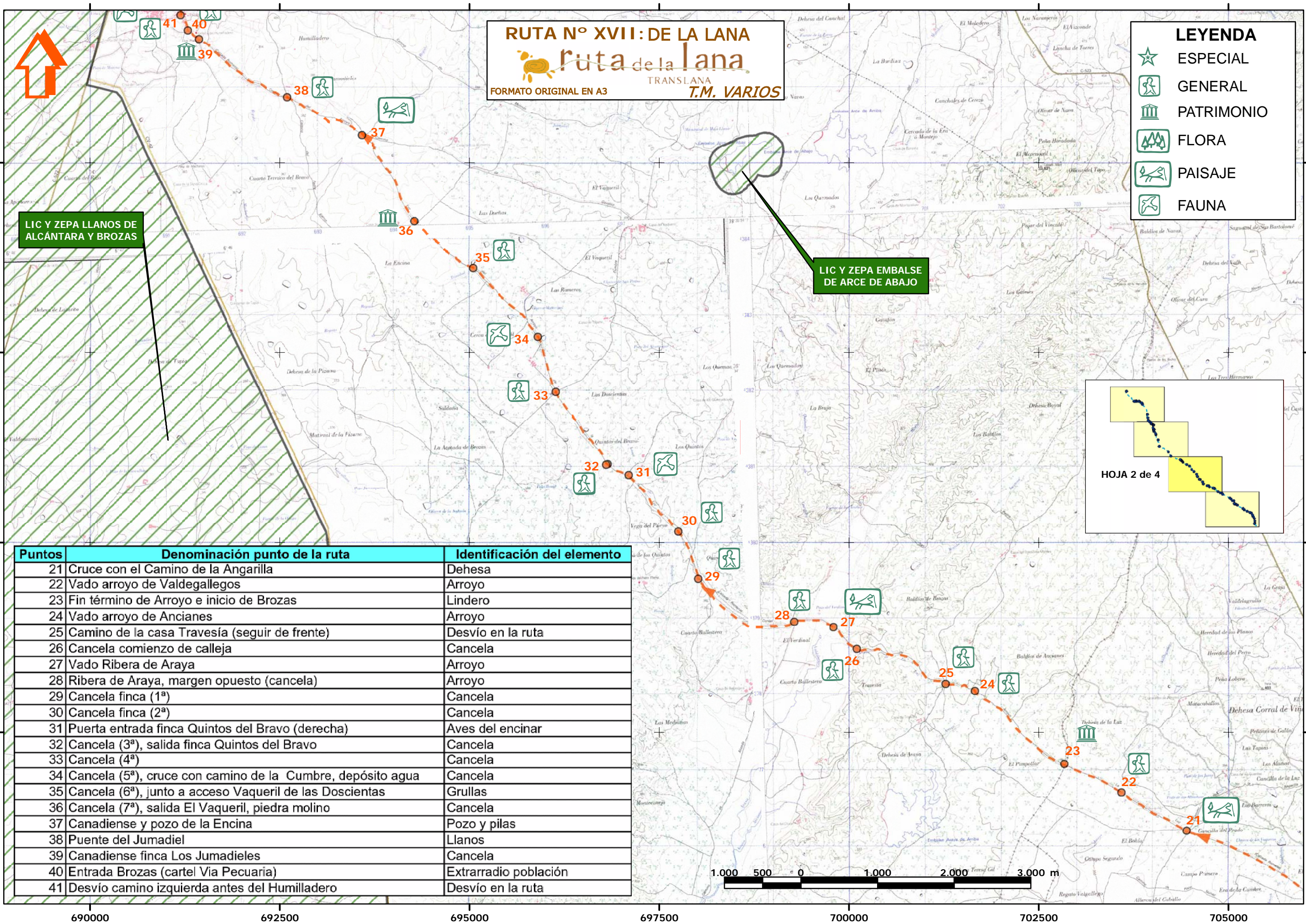


LIC EMBALSE DE LANCHO

MONUMENTO NATURAL DE LOS BARRUECOS

4375000  
4372500  
4370000  
4367500  
4365000

702500 705000 707500 710000 712500 715000 717500



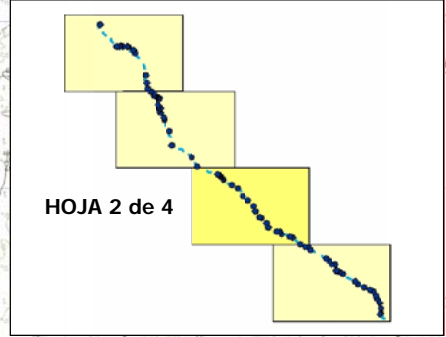
**RUTA N° XVII: DE LA LANA**  
**ruta de la lana**  
 TRANSLANA  
 T.M. VARIOS  
 FORMATO ORIGINAL EN A3

**LEYENDA**


- ESPECIAL
- GENERAL
- PATRIMONIO
- FLORA
- PAISAJE
- FAUNA

LIC Y ZEPA LLANOS DE ALCÁNTARA Y BROZAS

LIC Y ZEPA EMBALSE DE ARCE DE ABAJO



Puntos	Denominación punto de la ruta	Identificación del elemento
21	Cruce con el Camino de la Angarilla	Dehesa
22	Vado arroyo de Valdegallegos	Arroyo
23	Fin término de Arroyo e inicio de Brozas	Lindero
24	Vado arroyo de Ancianes	Arroyo
25	Camino de la casa Travesía (seguir de frente)	Desvío en la ruta
26	Cancela comienzo de calleja	Cancela
27	Vado Ribera de Araya	Arroyo
28	Ribera de Araya, margen opuesto (cancela)	Arroyo
29	Cancela finca (1ª)	Cancela
30	Cancela finca (2ª)	Cancela
31	Puerta entrada finca Quintos del Bravo (derecha)	Aves del encinar
32	Cancela (3ª), salida finca Quintos del Bravo	Cancela
33	Cancela (4ª)	Cancela
34	Cancela (5ª), cruce con camino de la Cumbre, depósito agua	Cancela
35	Cancela (6ª), junto a acceso Vaqueril de las Doscientas	Grullas
36	Cancela (7ª), salida El Vaqueril, piedra molino	Cancela
37	Canadiense y pozo de la Encina	Pozo y pilas
38	Puente del Jumadiel	Llanos
39	Canadiense finca Los Jumadieles	Cancela
40	Entrada Brozas (cartel Via Pecuaria)	Extrarradio población
41	Desvío camino izquierda antes del Humilladero	Desvío en la ruta



690000      692500      695000      697500      700000      702500      705000

**RUTA N° XVII: DE LA LANA**  
  
 FORMATO ORIGINAL EN A3  
 T.M. VARIOS

Puntos	Denominación punto de la ruta	Identificación del elemento
42	Plazuela Cerrajería Casares	Población
43	C/Fco. Lizaur esquina C/Monjas, convento Ntra. Sra. Los Remedios	Población
44	C/Fco. Lizaur esquina C/Padre Amado	Población
45	Plaza Príncipe de Asturias, ábside de Santa María	Cernícalo Primilla
46	Fachada de Santa María, inicio C/ Derecha (Brozas)	Iglesia
47	Calle Derecha esquina C/Albahaca	Casa
48	Final de la C/ Derecha, esquina C/Portadas	Casa
49	Final C/ Portadas en carretera Alburquerque (EX-302)	Casa
50	Cruz de San Juan, Cooperativa e inicio Vereda de los Charros	Crucero, ermita
51	Casa de Belvis	Casa
52	Cruce Colada de la Charca Comunal del Ejido a la Vereda de los Charros	Desvío en la ruta
53	Unión Vereda de los Charros a Cordel de Merinas (seguir derecha)	Aves esteparias
54	Cruce carretera de Membrió (EX-117), seguir izquierda	Carretera
55	Cancela nueva verde	Cancela
56	Vado del Arroyo Jardín	Arroyo
57	Salida de la Recovera del Cordel de Merinas (seguir izquierda)	Desvío en la ruta
58	Cancela roja de salida de la Fraila, (seguir derecha)	Cancela
59	Picadero de caballos	Picadero
60	Campo de Fútbol de Alcántara	Campo de fútbol
61	Salida a carretera de Alcántara EX-117	Carretera
62	Desvío desde carretera EX-117 al pueblo	Desvío en la ruta

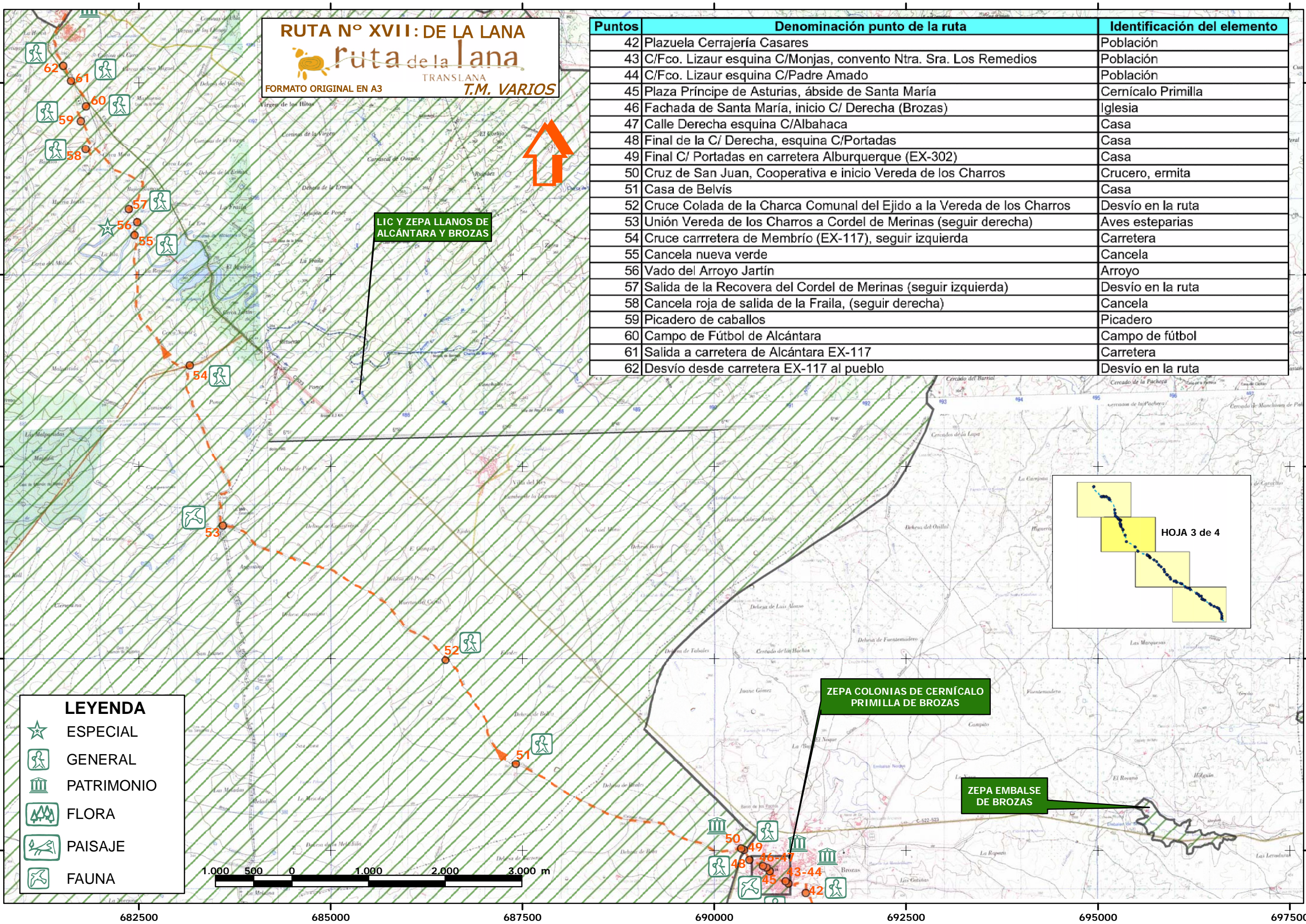
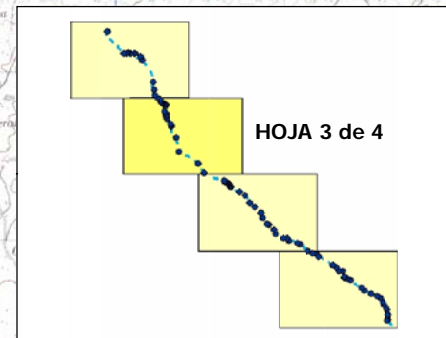

**LIC Y ZEPA LLANOS DE ALCÁNTARA Y BROZAS**

**ZEPA COLONIAS DE CERNÍCALO PRIMILLA DE BROZAS**

**ZEPA EMBALSE DE BROZAS**

**LEYENDA**

	ESPECIAL
	GENERAL
	PATRIMONIO
	FLORA
	PAISAJE
	FAUNA

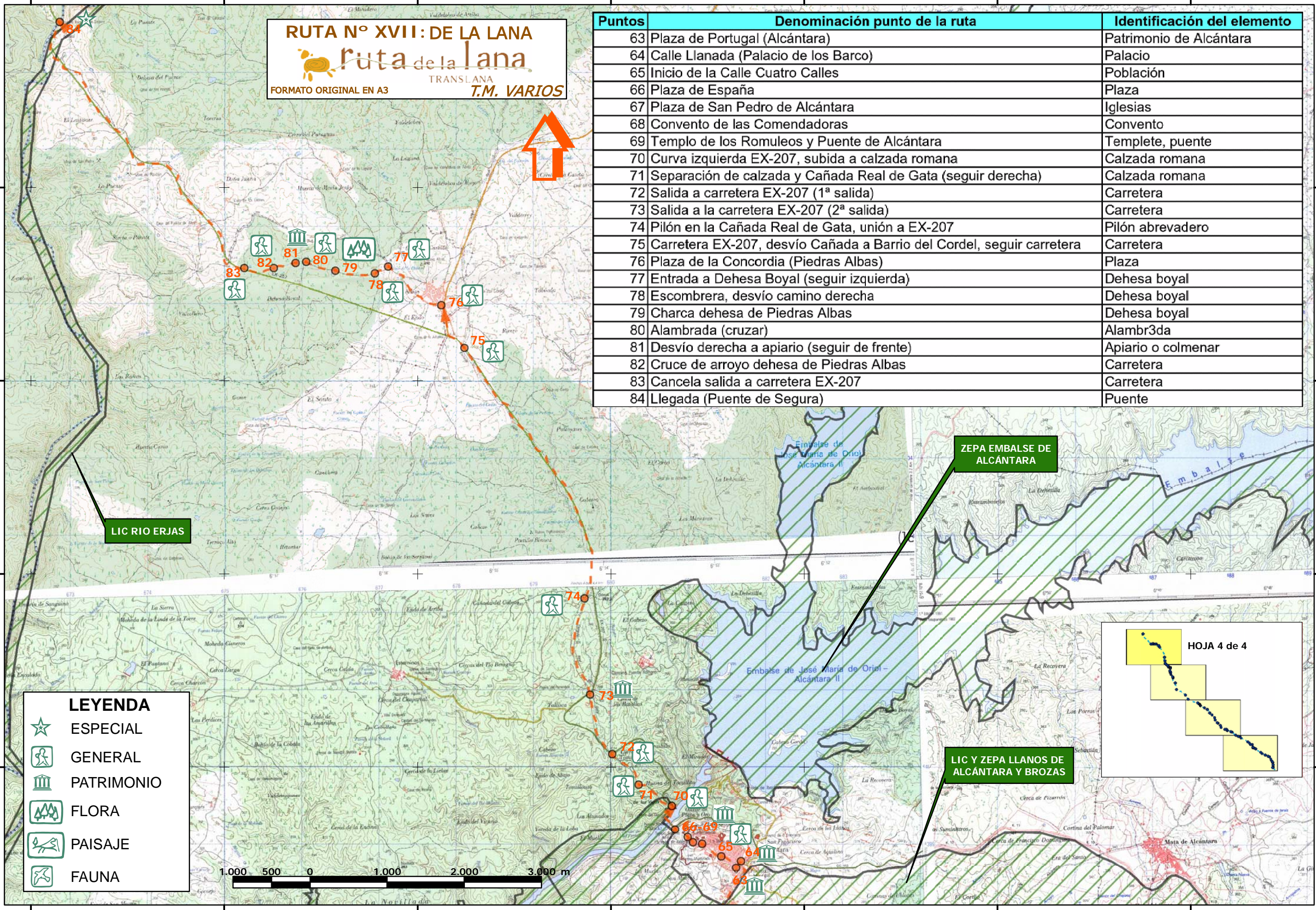


682500 685000 687500 690000 692500 695000 697500

4397500  
4395000  
4392500  
4390000  
4387500

**RUTA Nº XVII: DE LA LANA**  
**ruta de la lana**  
 TRANSLANA  
 FORMATO ORIGINAL EN A3  
 T.M. VARIOS

Puntos	Denominación punto de la ruta	Identificación del elemento
63	Plaza de Portugal (Alcántara)	Patrimonio de Alcántara
64	Calle Llanada (Palacio de los Barco)	Palacio
65	Inicio de la Calle Cuatro Calles	Población
66	Plaza de España	Plaza
67	Plaza de San Pedro de Alcántara	Iglesias
68	Convento de las Comendadoras	Convento
69	Templo de los Romuleos y Puente de Alcántara	Templete, puente
70	Curva izquierda EX-207, subida a calzada romana	Calzada romana
71	Separación de calzada y Cañada Real de Gata (seguir derecha)	Calzada romana
72	Salida a carretera EX-207 (1ª salida)	Carretera
73	Salida a la carretera EX-207 (2ª salida)	Carretera
74	Pilón en la Cañada Real de Gata, unión a EX-207	Pilón abrevadero
75	Carretera EX-207, desvío Cañada a Barrio del Cordel, seguir carretera	Carretera
76	Plaza de la Concordia (Piedras Albas)	Plaza
77	Entrada a Dehesa Boyal (seguir izquierda)	Dehesa boyal
78	Escombrera, desvío camino derecha	Dehesa boyal
79	Charca dehesa de Piedras Albas	Dehesa boyal
80	Alambrada (cruzar)	Alambrada
81	Desvío derecha a apiario (seguir de frente)	Apiario o colmenar
82	Cruce de arroyo dehesa de Piedras Albas	Carretera
83	Cancela salida a carretera EX-207	Carretera
84	Llegada (Puente de Segura)	Puente



LIC RIO ERJAS


ZEPA EMBALSE DE ALCÁNTARA

LIC Y ZEPA LLANOS DE ALCÁNTARA Y BROZAS

HOJA 4 de 4

**LEYENDA**

	ESPECIAL
	GENERAL
	PATRIMONIO
	FLORA
	PAISAJE
	FAUNA



672500 675000 677500 680000 682500 685000 687500

4407500 4405000 4402500 4400000